

G23-c1

G23-b4

4 512 840.49

4 512 817.93

4 512 500

4 510 000

4 507 500

4 505 000

4 502 500

4 500 000



G23-d2

G23-c2

478 897.43

489 423.72

4 498 958.48

480 000

482 500

G23-c4

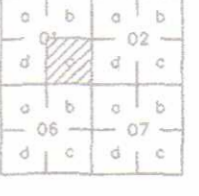
485 000

487 500

4 498 936.95

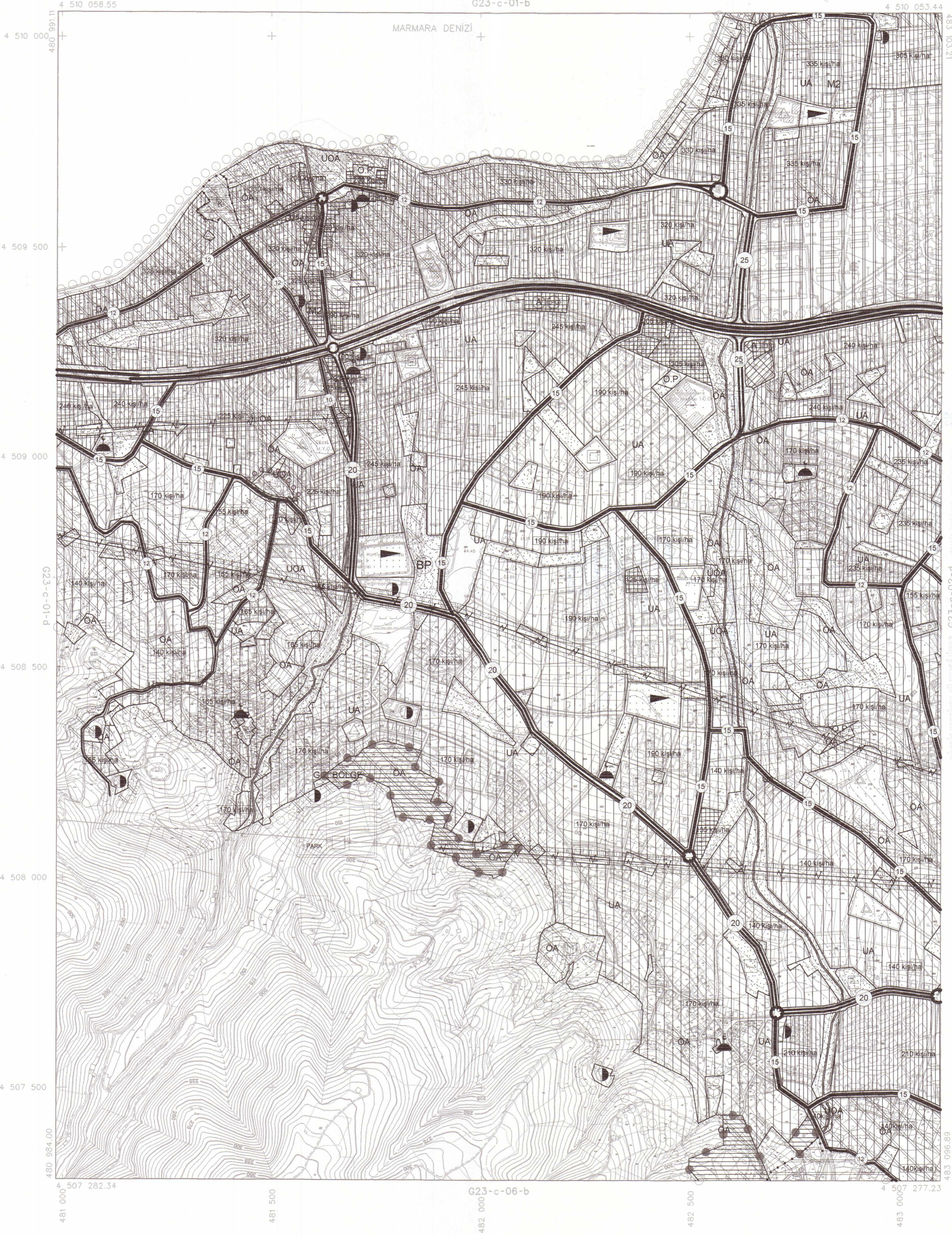
1/25000

0 -G23-c1




# KOCAELİ G23-c-01-c

G23-c-01-b



**ONAY**  
Kocaeli Büyükşehir Belediyesi  
Tarafından Fotogrametrik Yöntemle  
Yapılan Kocaeli İline Ait 1:5000  
Düzeltilmiş Sayısal Halihazır Harita 3194  
Soyak İmar Kanununun 77'si Maddesine  
Göre İncelendi ve Onandı.

15.08/2006



P-20-c-029-1/2006



1:5000

Haziran 2005 Tarihli Hava Fotoğraflarından Üretilmiştir.  
Yapımcı Firma : ANA-KENT Planlama Şehirlik Harita  
Mimarlık İnşaat Sanayi Ticaret Ltd Şti.

Proje Mühendisi  
Hasan Tansel SÜDÖR

Proje Müdürü  
Necati ÖLÇÜCÜOĞLU

**KONTROL**

İsmail SEYREK  
Harita Mühendisi  
Halihazır Harita Şefi

Serkan ONUR  
Harita Yüksek Mühendisi  
Harita Kadastro Müdür Vekili

KOCAELİ - G23-c-01-c